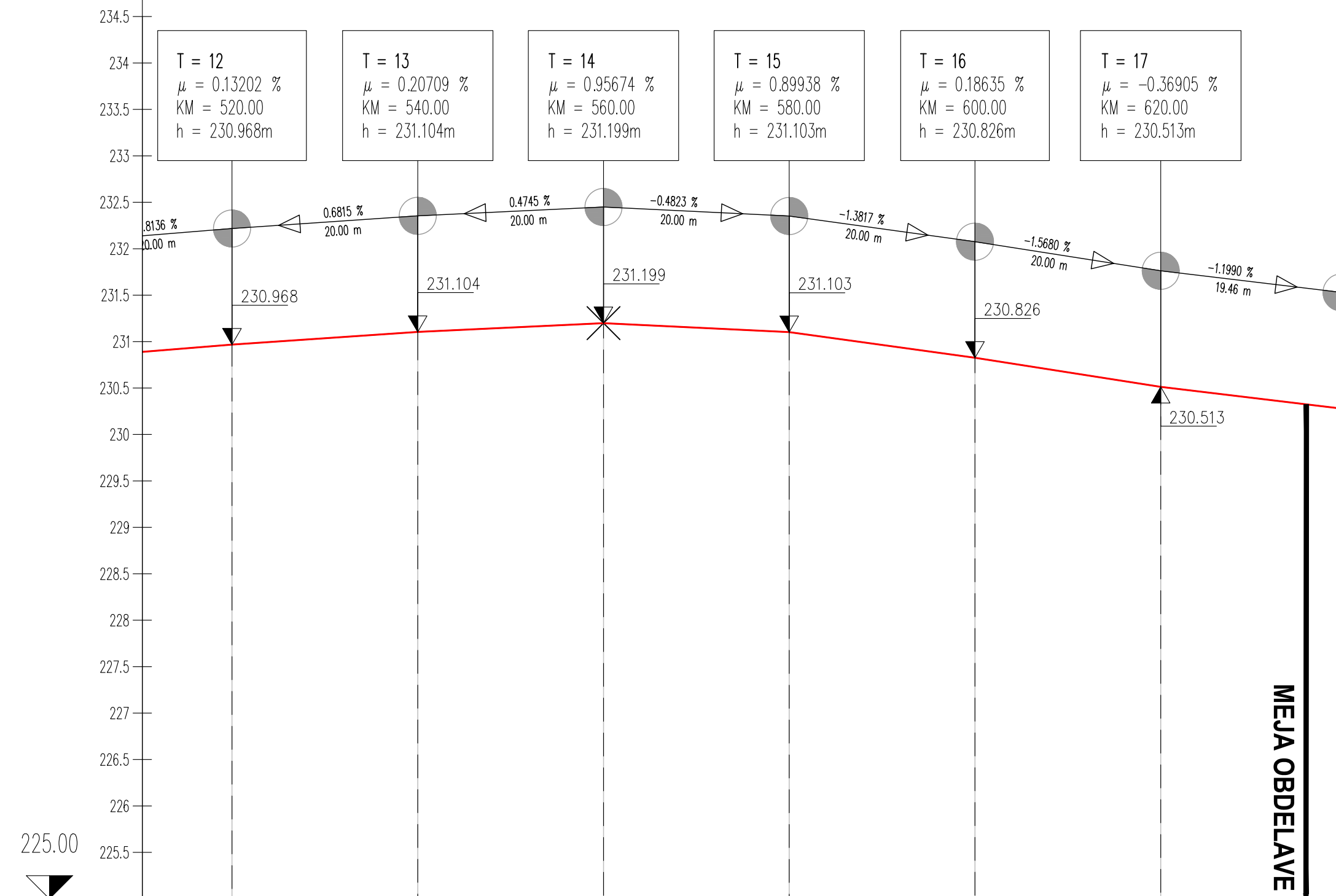






PROFIL-1: PODL\_JUG  
 MERILO 1:500/50



OZNAKE PROFILOV	00	12	20.000	13	20.000	14	20.000	15	20.000	16	20.000	17	19.464
STACIONAŽE		20.00		40.00		60.00		80.00		0.6		20.00	39.46
KOTE TERENA		230.968		231.104		231.199		231.103		230.826		230.513	230.279
KOTE NIVELETE		230.968		231.104		231.199		231.103		230.826		230.513	230.279
PREME IN KRIVINE		Prema d=35.39		R=-400.00 d=73.58						Prema d=35.89			

sprememba	opis spremembe	datum	podpis

naročnik/investitor:		cesta/lokacija:	
 <b>Občina PODLEHNIK</b> Podlehnik 9, 2286 Podlehnik		<b>LC 456411 Tržec - Podlehnik</b>	
projektant načrta:		odsek/objekt:	
		<b>Ureditev hodnika za pešce od konca dev. 0094-1,1-4 do SPC Toplak</b>	
vrsta projekta: <b>IZN</b>		št. projekta: <b>385</b>	
št. načrta: <b>385-PODL2</b>		datum: <b>maj 2017</b>	
vrsta načrta: 3 Načrti gradbenih konstrukcij 3/1 Načrt hodnika za pešce		št. lista: <b>6</b>	
ime in priimek:		id. številka:	
odg. vodja proj.: Milivoj Ročenovič udig		G-0116	
odg. projektant:		G-3096	
izdelal: Tomaž Majcenovič udig		G-3096	
št. odseka:		šifra risbe:	
arh. št.:		004.2101 G.142.2	
faza/objekt:		šifra risbe:	
004.2101		G.142.2	
prstor za črtno koda:			

Vse pravice pridržane. Projektna dokumentacija je last podjetja BPI d.o.o., ki je tudi nosilec avtorskih pravic. Brez pisne odobritve podjetja ni dovoljena uporaba ali razmnoževanje dokumentacije niti v delni niti v kakršni koli drugi obliki.